

ORIGINALE



## REGIONE SICILIANA

### GIUNTA REGIONALE

Deliberazione n. 124 del 13 marzo 2018.

“Aggiornamento del Piano Stralcio di Bacino per l'Assetto Idrogeologico (P.A.I.) della pericolosità e del rischio geomorfologico dell'area territoriale tra i bacini idrografici del Fiume Birgi e del Fiume Lenzi (050), bacino idrografico del Fiume Birgi (051), area territoriale tra i bacini idrografici del Fiume Birgi e del Fiume Mázaro (052), bacino idrografico del Fiume Mázaro e area territoriale tra i bacini idrografici del Fiume Mázaro e del Fiume Arena (053) - Comune di Marsala (TP) - Conferenza programmatica del 4 ottobre 2017”.

### La Giunta Regionale

VISTO lo Statuto della Regione;

VISTA la legge regionale 29 dicembre 1962, n. 28;

VISTA la legge regionale 10 aprile 1978, n. 2;


VISTA la legge regionale 16 dicembre 2008, n. 19 e successive modificazioni;

VISTO il D.P.Reg. 18 gennaio 2013, n. 6 concernente: “Regolamento di attuazione del Titolo II della legge regionale 16 dicembre 2008, n. 19.

Rimodulazione degli assetti organizzativi dei Dipartimenti regionali di cui al decreto del Presidente della Regione 5 dicembre 2009, n. 12, e successive modifiche ed integrazioni”;

VISTO il D.P.Reg. 14 giugno 2016, n. 12 concernente: “Regolamento di attuazione del Titolo II della legge regionale 16 dicembre 2008, n. 19.

Rimodulazione degli assetti organizzativi dei Dipartimenti regionali di cui all'articolo 49, comma 1, della legge regionale 7 maggio 2015, n. 9. Modifica del decreto del Presidente della Regione 18 gennaio 2013, n. 6, e successive modifiche e integrazioni”;





**REGIONE SICILIANA**

GIUNTA REGIONALE

VISTO il D.P.Reg. 3 agosto 2017, n.18 concernente: “Regolamento di attuazione del titolo II della legge regionale 16 dicembre 2008, n.19.

Rimodulazione dell'assetto organizzativo del Dipartimento regionale dell'agricoltura dell'Assessorato regionale dell'agricoltura, dello sviluppo rurale e della pesca mediterranea. Modifica all'Allegato 1 del decreto del Presidente della Regione 14 giugno 2016, n.12;

VISTO il proprio Regolamento interno;

VISTO il decreto legge 11 giugno 1998, n. 180 convertito con modificazioni dalla legge 3 agosto 1998, n. 267;

VISTO il decreto legge 13 maggio 1999, n. 132 convertito con modificazioni dalla legge 13 luglio 1999, n. 226;


VISTO il decreto legge 12 ottobre 2000, n. 279 convertito con modificazioni dalla legge 11 dicembre 2000, n. 365;

VISTO l'articolo 130 della legge regionale 3 maggio 2001, n. 6 relativo a: “Piano stralcio di bacino”;

VISTO il decreto legislativo 3 aprile 2006, n. 152 e successive modificazioni;

VISTA la circolare n. 1 del 7 marzo 2003 dell'Assessore regionale per il territorio e l'ambiente relativa a: “Redazione del Piano stralcio di bacino per l'assetto idrogeologico, ai sensi del decreto legge n. 180/1998 e successive modifiche ed integrazioni;

VISTA la circolare 22 dicembre 2011 dell'Assessore regionale per il territorio e l'ambiente, pubblicata nella G.U.R.S. n. 5 del 3 febbraio 2012, relativa a: “Aggiornamenti e modifiche dei piani stralcio per l'assetto idrogeologico della Sicilia”;





## REGIONE SICILIANA

### GIUNTA REGIONALE

VISTA la deliberazione della Giunta regionale n. 329 del 6 dicembre 1999  
relativa a: “Piano straordinario di bacino per l’assetto idrogeologico e  
programma di interventi urgenti biennio 1999/2000” ed il relativo decreto di  
attuazione dell’Assessore regionale per il territorio e l’ambiente n. 298 del 4  
luglio 2000;

VISTA la deliberazione della Giunta regionale n. 245 del 14 settembre 2000;

VISTA la deliberazione della Giunta regionale n. 149 del 17 maggio 2002  
relativa a: “Coordinamento Uffici regionali per la redazione del Piano Assetto  
Idrogeologico della Sicilia”;

VISTA la deliberazione della Giunta regionale n. 232 dell’11 luglio 2002  
relativa a: “Piano straordinario per l’Assetto Idrogeologico – Aggiornamento  
giugno 2002” e le successive deliberazioni della Giunta regionale, ad oggi  
adottate, concernenti Piani stralcio di bacino per l’Assetto Idrogeologico;

VISTA, in particolare, la deliberazione della Giunta regionale n. 68 dell’8  
marzo 2007 relativa a “Piano Stralcio di Bacino per l’Assetto Idrogeologico  
(PAI) dell’Area Territoriale tra il Bacino Idrografico del Fiume Birgi e il  
Bacino Idrografico del Fiume Màzaro”;

VISTA la nota prot. n. 13626 del 5 marzo 2018, con la quale l’Assessore  
regionale per il territorio e l’ambiente trasmette, ai sensi dell’articolo 130  
della richiamata legge regionale n. 6/2001, gli elaborati relativi  
all’aggiornamento del Piano Stralcio di Bacino per l’Assetto Idrogeologico  
(PAI) della pericolosità e del rischio geomorfologico dell’area territoriale tra i  
bacini idrografici del Fiume Birgi e del Fiume Lenzi (050), bacino  
idrografico del Fiume Birgi (051), area territoriale tra i bacini idrografici del  
Fiume Birgi e del Fiume Màzaro (052), bacino idrografico del Fiume Màzaro





**REGIONE SICILIANA**

GIUNTA REGIONALE


e area territoriale tra i bacini idrografici del Fiume Màzaro e del Fiume Arena (053) relativo al Comune di Marsala, provincia di Trapani, unitamente alla relazione ed al verbale della Conferenza programmatica del 4 ottobre 2017, nonché alla nota prot. n. 86844 del 19 dicembre 2017 del Dipartimento regionale dell'ambiente (Allegato "A");

RITENUTO di approvare il predetto aggiornamento del Piano Stralcio di Bacino per l'Assetto Idrogeologico (PAI) della pericolosità e del rischio geomorfologico dell'area territoriale tra i bacini idrografici del Fiume Birgi e del Fiume Lenzi (050), bacino idrografico del Fiume Birgi (051), area territoriale tra i bacini idrografici del Fiume Birgi e del Fiume Màzaro (052), bacino idrografico del Fiume Màzaro e area territoriale tra i bacini idrografici del Fiume Màzaro e del Fiume Arena (053), relativo al Comune di Marsala (TP);

SU proposta dell'Assessore regionale per il territorio e l'ambiente,

**D E L I B E R A**

per quanto esposto in preambolo, ai sensi dell'articolo 130 della legge regionale 3 maggio 2001, n. 6, di approvare l'aggiornamento del Piano Stralcio di Bacino per l'Assetto Idrogeologico (PAI) della pericolosità e del rischio geomorfologico dell'area territoriale tra i bacini idrografici del Fiume Birgi e del Fiume Lenzi (050), bacino idrografico del Fiume Birgi (051), area territoriale tra i bacini idrografici del Fiume Birgi e del Fiume Màzaro (052), bacino idrografico del Fiume Màzaro e area territoriale tra i bacini idrografici del Fiume Màzaro e del Fiume Arena (053), relativo al Comune di Marsala (TP), di cui alla Conferenza programmatica del 4 ottobre 2017, in conformità alla proposta dell'Assessore regionale per il territorio e l'ambiente, prot. n.





**REGIONE SICILIANA**

GIUNTA REGIONALE

13626 del 5 marzo 2018 e relativa documentazione, costituente allegato "A"

alla presente deliberazione.

Il Segretario

BUONISI

*buonisi*



Il Presidente

MUSUMECI

*Musumeci*

MTC